

Số: 965 /STNMT-TNN,KS&BĐKH

Đồng Nai, ngày 05 tháng 02 năm 2021

V/v Công ty CP Tư vấn và xây lắp hạ tầng
Trường Thịnh xin thăm dò vật liệu san lấp tại
xã Xuân Tây, huyện Cẩm Mỹ trên khu vực
không đấu giá quyền khai thác khoáng sản.

Kính gửi:

- Trung tâm Đấu thầu qua mạng quốc gia - Cục Quản lý đấu thầu''
- Báo Đấu thầu;
- Văn phòng UBND tỉnh Đồng Nai (Cổng thông tin điện tử).

Ngày 02/02/2021, Sở Tài nguyên và Môi trường có tiếp nhận hồ sơ của Công ty CP Tư vấn và xây lắp hạ tầng Trường Thịnh đề nghị cấp phép thăm dò khoáng sản làm vật liệu san lấp tại xã Xuân Tây, huyện Cẩm Mỹ, diện tích 2,54ha, hồ sơ gồm có:

1. Đơn đề nghị cấp giấy phép thăm dò khoáng sản ngày 01/02/2021, đề nghị thăm dò khoáng sản làm vật liệu san lấp trên diện tích 2,54ha tại xã Xuân Tây, huyện Cẩm Mỹ.
2. Đề án thăm dò khoáng sản làm vật liệu san lấp.
3. Bản đồ khu vực xin thăm dò khoáng sản tỷ lệ 1/5.000 theo hệ tọa độ VN2000.
4. Bản sao Giấy chứng nhận đăng ký kinh doanh do Phòng Đăng ký Kinh doanh thuộc Sở Kế hoạch và Đầu tư tỉnh Đồng Nai cấp đăng ký lần đầu ngày 01/11/2016 với số vốn điều lệ là 4,58 tỷ đồng.
5. Quyết toán báo cáo tài chính năm 2019 với số dư cuối kỳ là 4,643 tỷ đồng.

Khu vực mà Công ty CP Tư vấn và xây lắp hạ tầng Trường Thịnh đề nghị thăm dò vật liệu san lấp thuộc khu vực không đấu giá quyền khai thác khoáng sản đã được UBND tỉnh Đồng Nai phê duyệt tại Quyết định số 4053/QĐ-UBND ngày 01/12/2016 về việc khoanh định các khu vực không đấu giá quyền khai thác khoáng sản trên địa bàn tỉnh Đồng Nai.

Như vậy, hồ sơ đề nghị cấp phép thăm dò khoáng sản làm vật liệu san lấp của Công ty CP Tư vấn và xây lắp hạ tầng Trường Thịnh đã lập đầy đủ theo quy định tại khoản 1 Điều 47 Luật Khoáng sản năm 2010.

Căn cứ theo Điểm a Khoản 1 Điều 58 Nghị định 158/2016NĐ-CP ngày 29/11/2016 của Chính phủ quy định chi tiết thi hành một số điều của Luật

Khoáng sản, thì khi nhận được hồ sơ của tổ chức, cá nhân đầu tiên có nhu cầu thăm dò khoáng sản, cơ quan tiếp nhận hồ sơ thông báo công khai tên tổ chức, cá nhân đó, tên loại khoáng sản và vị trí khu vực đề nghị thăm dò khoáng sản tại trụ sở cơ quan và trên trang thông tin điện tử của cơ quan có thẩm quyền cấp phép và hệ thống mạng đấu thầu quốc gia, Báo đấu thầu. Để thực hiện theo quy định, Sở Tài nguyên và Môi trường kính đề nghị Trung tâm Đấu thầu qua mạng quốc gia - Cục Quản lý đấu thầu, Báo Đấu thầu đăng thông báo thông tin trên hệ thống mạng đấu thầu quốc gia, Báo đấu thầu và Văn phòng UBND tỉnh thông báo thông tin trên trang thông tin điện tử của UBND tỉnh thông báo công khai hồ sơ thăm dò khoáng sản khu vực không đấu giá quyền khai thác khoáng sản với nội dung như sau:

1. Tên tổ chức đề nghị cấp phép thăm dò khoáng sản: Công ty CP Tư vấn và xây lắp hạ tầng Trường Thịnh.
2. Khoáng sản xin thăm dò: vật liệu san lấp.
3. Diện tích khu vực thăm dò: 2,54ha (có bản đồ tỷ lệ 1/5.000 kèm theo).
4. Địa điểm khu vực thăm dò: xã Xuân Tây, huyện Cẩm Mỹ.
5. Thời gian thông báo công khai là 30 ngày kể từ ngày 02/02/2021 (tính từ ngày tiếp nhận hồ sơ đầu tiên đề nghị thăm dò khoáng sản).

Hết thời gian thông báo công khai, Sở Tài nguyên và Môi trường phối hợp các sở ngành có liên quan và UBND huyện Cẩm Mỹ thẩm tra hồ sơ và trình UBND tỉnh lựa chọn đơn vị thăm dò khoáng sản theo quy định tại Điều 25 Nghị định 158/2016/NĐ-CP ngày 29/11/2016 của Chính phủ./.

Trân Trọng!

Nơi nhận:

- Như trên;
- UBND tỉnh (b/cáo);
- Trung tâm Hành chính công;
- Cty CPTV&XLHT Trường Thịnh;
- Giám đốc Sở (báo cáo);
- Trung tâm CNTT (đăng thông tin);
- Văn phòng Sở (đăng tại trụ sở cq);
- Lưu: VT, TNN, KS&BĐKH.

Phg/2021/đat/tdoTruongThinh



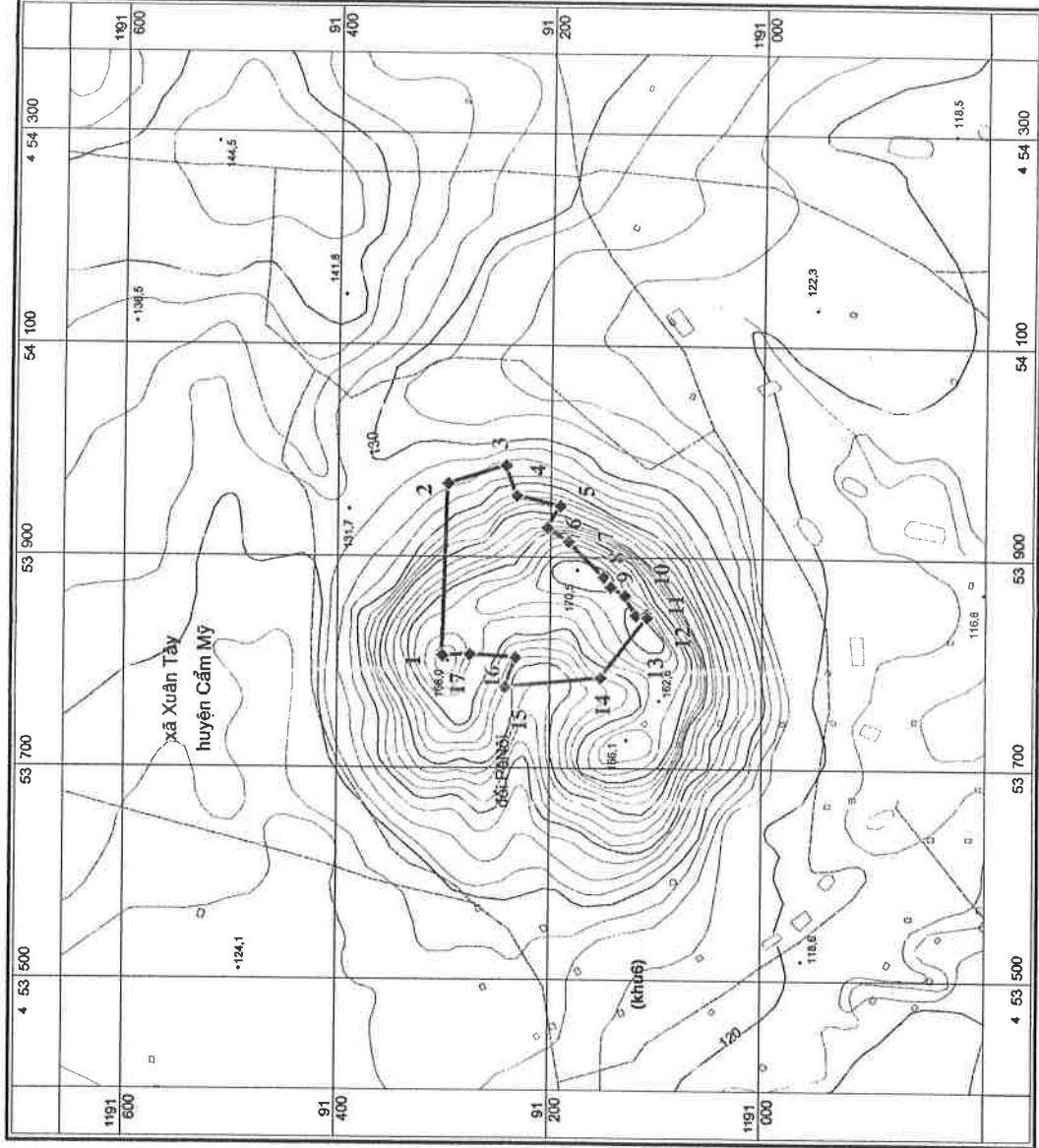
Nguyễn Ngọc Hưng

BẢN ĐỒ KHU VỰC THẨM DÒ KHOÁNG SẢN
MỎ VẬT LIỆU SAN LẤP TẠI KHU VỰC XUÂN TÂY, HUYỆN CẨM MỸ, TỈNH ĐỒNG NAI

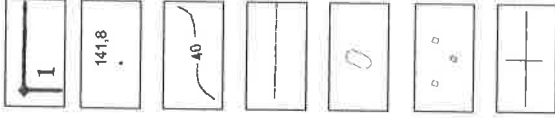
(Kèm theo Quyết định số...../QĐ-UBND của Ủy ban nhân tỉnh Đồng Nai cấp ngàythángnăm 2021)

TỌA ĐỘ CÁC ĐIỂM KHÉP GÓC

Điểm mốc	Hệ tọa độ VN2000, KTT 107° 45', múi chiếu 3°	
	X (m)	Y (m)
1	1191302	453806
2	1191298	453969
3	1191243	453986
4	1191233	453958
5	1191192	453948
6	1191204	453928
7	1191184	453915
8	1191151	453882
9	1191144	453872
10	1191131	453864
11	1191120	453845
12	1191110	453846
13	1191110	453843
14	1191153	453786
15	1191243	453777
16	1191233	453804
17	1191277	453807
Diện tích: 2,54 ha		



CHỈ DẪN



Ranh giới khu vực và số hiệu điểm mốc

Giá trị điểm độ cao (m)

Đường bình độ và giá trị độ cao (m)

Giao thông


Bầu nước, hồ nước

Dân cư

Lưới VN2000, KTT 107° 45' múi chiếu 3°.

Người thành lập: Nguyễn Tiến Dũng

TỶ LỆ 1:5.000



"Được trích lục từ tờ bản đồ địa hình 1:10.000, huyện Cẩm Mỹ"

Hệ tọa độ VN2000, KTT 107° 45', múi chiếu 3°

CÔNG TY CP TƯ VẤN VÀ XÂY LẬP

HA TĂNG TRƯỜNG THỊNH



Ph: P. Hoàng