

Số: 2940/STNMT-TNN,KS&BĐKH

Đồng Nai, ngày 26 tháng 4 năm 2021

V/v Công ty TNHH Khánh Phong xin thăm dò vật liệu san lấp tại xã Nhân Nghĩa, huyện Cẩm Mỹ trên khu vực không đấu giá quyền khai thác khoáng sản.

Kính gửi:

- Trung tâm Đấu thầu qua mạng quốc gia - Cục Quản lý đấu thầu;
- Báo Đấu thầu;
- Văn phòng UBND tỉnh Đồng Nai (Công thông tin điện tử).

Ngày 23/4/2021, Sở Tài nguyên và Môi trường có tiếp nhận hồ sơ của Công ty TNHH Khánh Phong đề nghị cấp phép thăm dò khoáng sản làm vật liệu san lấp tại xã Nhân Nghĩa, huyện Cẩm Mỹ, diện tích 30.410m², hồ sơ gồm có:

1. Đơn đề nghị cấp giấy phép thăm dò khoáng sản ngày 22/4/2021, đề nghị thăm dò khoáng sản làm vật liệu san lấp trên diện tích 30.410m² tại xã Nhân Nghĩa, huyện Cẩm Mỹ.
2. Đề án thăm dò khoáng sản làm vật liệu san lấp.
3. Bản đồ khu vực xin thăm dò khoáng sản tỷ lệ 1/5.000 theo hệ tọa độ VN2000.
4. Bản sao Giấy chứng nhận đăng ký kinh doanh do Phòng Đăng ký Kinh doanh thuộc Sở Kế hoạch và Đầu tư tỉnh Đồng Nai cấp đăng ký lần đầu ngày 17/3/2003, thay đổi lần thứ 6 ngày 19/8/2019 với số vốn điều lệ là 10,089 tỷ đồng.
5. Quyết toán báo cáo tài chính năm 2020 với số dư cuối kỳ là 16,246 tỷ đồng.

Khu vực mà Công ty TNHH Khánh Phong đề nghị thăm dò vật liệu san lấp thuộc khu vực không đấu giá quyền khai thác khoáng sản đã được UBND tỉnh Đồng Nai phê duyệt tại Quyết định số 4053/QĐ-UBND ngày 01/12/2016 và Quyết định số 939/QĐ-UBND ngày 24/3/2021 về việc khoanh định khu vực không đấu giá quyền khai thác khoáng sản trên địa bàn tỉnh Đồng Nai và Quyết định số .

Như vậy, hồ sơ đề nghị cấp phép thăm dò khoáng sản làm vật liệu san lấp của Công ty TNHH Khánh Phong đã lập đầy đủ theo quy định tại khoản 1 Điều 47 Luật Khoáng sản năm 2010.

Căn cứ theo Điểm a Khoản 1 Điều 58 Nghị định 158/2016/NĐ-CP ngày 29/11/2016 của Chính phủ quy định chi tiết thi hành một số điều của Luật Khoáng sản, thì khi nhận được hồ sơ của tổ chức, cá nhân đầu tiên có nhu cầu thăm dò khoáng sản, cơ quan tiếp nhận hồ sơ thông báo công khai tên tổ chức, cá nhân đó, tên loại khoáng sản và vị trí khu vực đề nghị thăm dò khoáng sản tại trụ sở cơ quan và trên trang thông tin điện tử của cơ quan có thẩm quyền cấp phép và hệ thống mạng đấu thầu quốc gia, Báo đấu thầu. Để thực hiện theo quy định, Sở Tài nguyên và Môi trường kính đề nghị Trung tâm Đấu thầu qua mạng quốc gia - Cục Quản lý đấu thầu, Báo Đấu thầu đăng thông báo thông tin trên hệ thống mạng đấu thầu quốc gia, Báo đấu thầu và Văn phòng UBND tỉnh thông báo thông tin trên trang thông tin điện tử của UBND tỉnh thông báo công khai hồ sơ thăm dò khoáng sản khu vực không đấu giá quyền khai thác khoáng sản với nội dung như sau:

1. Tên tổ chức đề nghị cấp phép thăm dò khoáng sản: Công ty TNHH Khánh Phong.

2. Khoáng sản xin thăm dò: vật liệu san lấp.

3. Diện tích khu vực thăm dò: 30.410m² (có bản đồ tỷ lệ 1/5.000 kèm theo).

4. Địa điểm khu vực thăm dò: xã Nhân Nghĩa, huyện Cẩm Mỹ.

5. Thời gian thông báo công khai là 30 ngày kể từ ngày 22/4/2021 (tính từ ngày tiếp nhận hồ sơ đầu tiên đề nghị thăm dò khoáng sản).

Hết thời gian thông báo công khai, Sở Tài nguyên và Môi trường phối hợp các sở ngành có liên quan và UBND huyện Cẩm Mỹ thẩm tra hồ sơ và trình UBND tỉnh lựa chọn đơn vị thăm dò khoáng sản theo quy định tại Điều 25 Nghị định 158/2016/NĐ-CP ngày 29/11/2016 của Chính phủ./.

Trân Trọng!

Nơi nhận:

- Như trên;
- UBND tỉnh (b/cáo);
- Trung tâm Hành chính công;
- Cty Khánh Phong;
- Giám đốc Sở (báo cáo);
- Trung tâm CNTT (đăng thông tin);
- Văn phòng Sở (đăng tại trụ sở cq);
- Lưu: VT, TNN, KS&BĐKH.

Phg/2021/đat/tdoKhanhPhong



Nguyễn Ngọc Hưng

ỦY BAN NHÂN DÂN TỈNH ĐỒNG NAI

BẢN ĐỒ KHU VỰC THẨM DÒ KHOÁNG SẢN

MÔ VẬT LIỆU SAN LẬP TẠI KHU VỰC XÃ NHÂN NGHĨA, HUYỆN CẨM MỸ, TỈNH ĐỒNG NAI

TỌA ĐỘ CÁC ĐIỂM KHÉP GÓC KHU VỰC XIN THẨM DÒ

Điểm mốc	Hệ tọa độ VN2000, KTT 107° 45', múi chiếu 3°	
	X (m)	Y (m)
1	1200442	446787
2	1200420	446782
3	1200419	446776
4	1200393	446775
5	1200339	446778
6	1200304	446783
7	1200300	446787
8	1200223	446831
9	1200156	446731
10	1200136	446744
11	1200127	446736
12	1200162	446714
13	1200194	446695
14	1200222	446676
15	1200254	446663
16	1200292	446653
17	1200338	446645
18	1200332	446616
19	1200354	446582
20	1200399	446613
21	1200368	446654
22	1200355	446681
23	1200346	446698
24	1200424	446721
25	1200416	446731
26	1200455	446746
27	1200465	446750

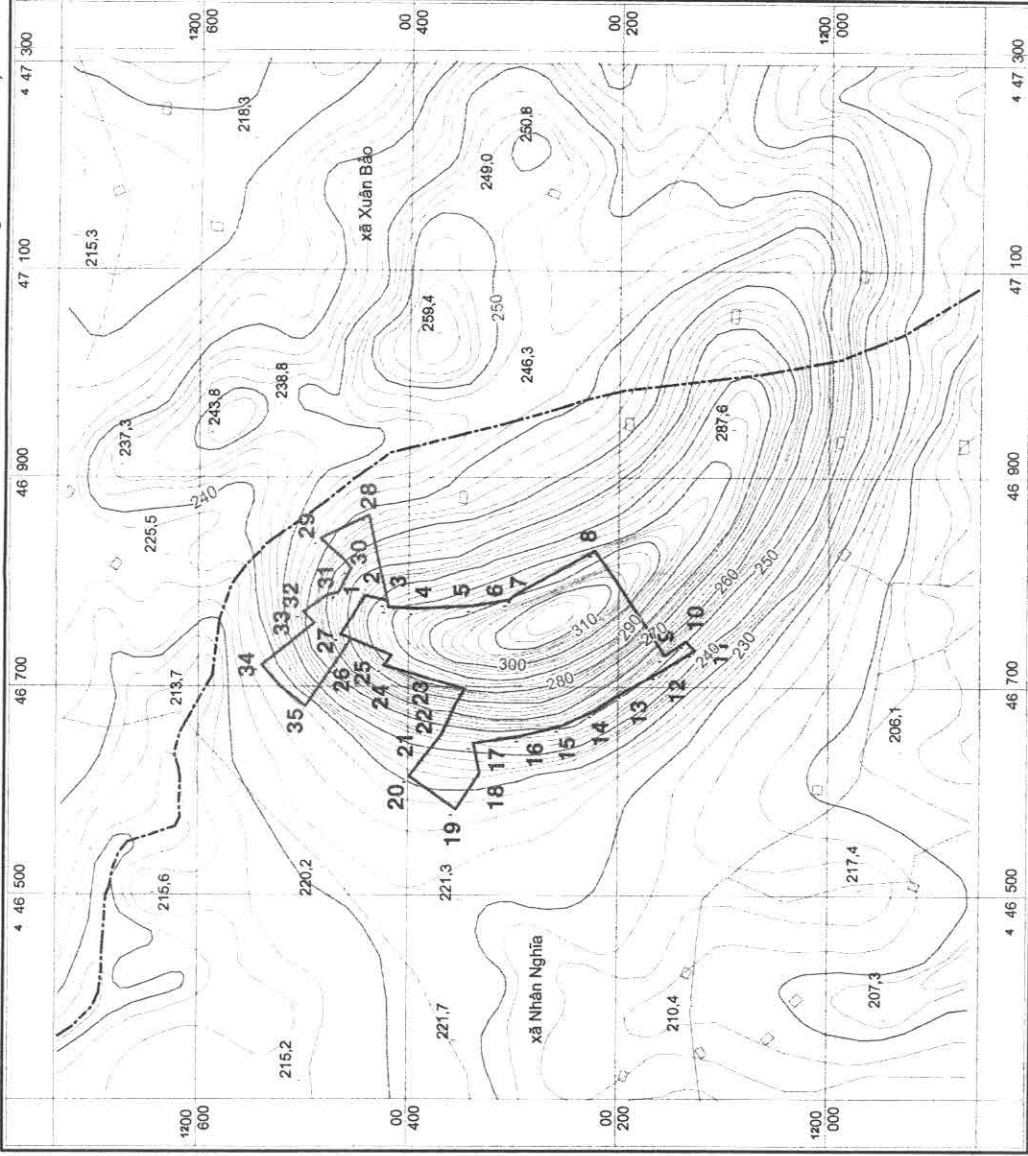
Diện tích: 3,041ha

TỌA ĐỘ CÁC ĐIỂM KHÉP GÓC KHU VỰC XIN LÀM ĐƯỜNG VẠN CHUYỀN

Điểm mốc	Hệ tọa độ VN2000, KTT 107° 45', múi chiếu 3°	
	X (m)	Y (m)
1	1200442	446787
2	1200420	446782
28	1200438	446865
29	1200484	446843
30	1200455	446813
31	1200467	446790
32	1200500	446772
33	1200490	446761
34	1200540	446721
35	1200498	446680


Diện tích: 1,04ha

(Kèm theo Giấy phép số...../GP-UBND của Ủy ban nhân tỉnh Đồng Nai cấp ngàythángnăm 2021)




Người thành lập: Nguyễn Tiến Dũng

TỶ LỆ 1:5.000



"Được trích lục từ tờ bản đồ địa hình 1:10.000, huyện Cẩm Mỹ"
Hệ tọa độ VN2000, KTT 107° 45', múi chiếu 3°



Nguyễn Đăng Hải

CHỈ DẪN

- Ranh giới khu vực và xin thẩm dò số hiệu điểm mốc
- Ranh giới khu vực và xin làm đường vận chuyển số hiệu điểm mốc
- Giá trị điểm độ cao (m)
- Đường bình độ và giá trị độ cao (m)
- Giao thông
- Ranh giới hành chính
- Điểm cư
- Lưới VN2000, KTT 107° 45' múi chiếu 3°.