

SỞ TÀI NGUYÊN VÀ MÔI TRƯỜNG ĐỒNG NAI
TRUNG TÂM QUAN TRẮC VÀ KỸ THUẬT MÔI TRƯỜNG

CỘNG HÒA XÃ HỘI CHỦ NGHĨA VIỆT NAM
Độc lập - Tự do - Hạnh phúc

Số 719 /QTKTMT-QTMT
V/v công khai thông tin kết quả quan trắc
nước dưới đất

Đồng Nai, ngày 24 tháng 7 năm 2017



Kính gửi: Trung tâm Công nghệ Thông tin.

Thực hiện Quyết định số 4563/QĐ-UBND, ngày 29/12/2016, của UBND tỉnh Đồng Nai về việc phê duyệt thiết kế kỹ thuật và dự toán nhiệm vụ Quan trắc chất lượng môi trường nước dưới đất trên địa bàn tỉnh Đồng Nai năm 2017 và Quyết định số 61/QĐ – STNMT, ngày 12/01/2017 của Giám đốc Sở về việc giao nhiệm vụ cho Trung tâm Quan trắc và Kỹ thuật Môi trường thực hiện Thiết kế kỹ thuật và Dự toán nhiệm vụ Quan trắc chất lượng môi trường nước dưới đất trên địa bàn tỉnh Đồng Nai năm 2017.

Trung tâm Quan trắc và Kỹ thuật Môi trường đã hoàn thành nội dung công khai thông tin kết quả quan trắc mực nước tháng 6 của nhiệm vụ quan trắc nước dưới đất năm 2017 (Đính kèm Phụ lục).

Kính đề nghị Trung tâm Công nghệ Thông tin công bố thông tin trên trang thông tin điện tử của Sở./.

Nơi nhận:

- Như trên;
 - Phòng TNN (để báo cáo).
 - Phòng TNMT Long Thành (để biết)
 - Lưu: VT, QTMT.
- D:\quang\ckttndd.doc(5).



Lê Thị Thanh Thủy

PHỤ LỤC
CÔNG KHAI THÔNG TIN KẾT QUẢ QUAN TRẮC
NƯỚC DƯỚI ĐẤT

(Kèm theo văn bản số 219 /QTKTMT-QTMT ngày 24/ 7/2017 của Trung tâm Quan trắc và Kỹ thuật Môi trường về việc công khai thông tin kết quả quan trắc mực nước tháng 6 năm 2017)

1. Đánh giá kết quả quan trắc mực nước:

- Kết quả quan trắc mực nước từ tháng 01 đến tháng 6 năm 2017 tại 89 công trình thuộc 9 khu vực Định Quán (20 công trình), Long Khánh (07 công trình), Nhơn Trạch (05 công trình), Trảng Bom (06 công trình), Long Thành (10 công trình), Xuân Lộc (16 công trình), Vĩnh Cửu (11 công trình), Thống Nhất (04 công trình) và Tân Phú (10 công trình) thuộc mạng quan trắc nước dưới đất tỉnh Đồng Nai cho thấy:

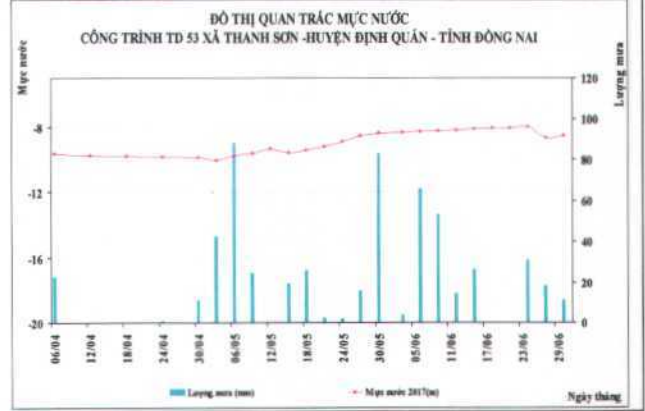
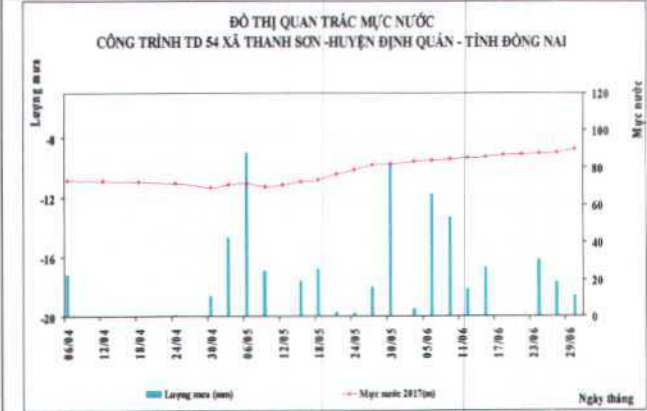
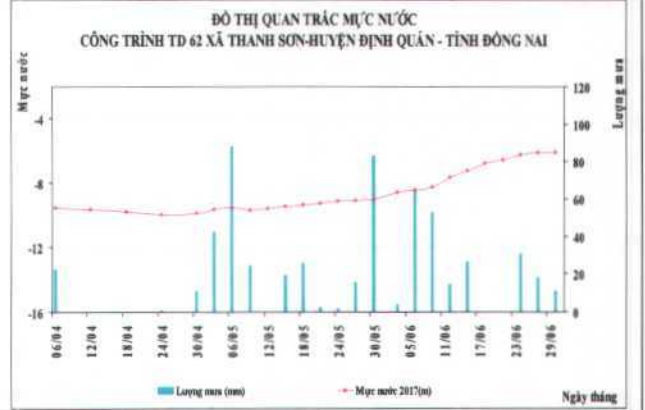
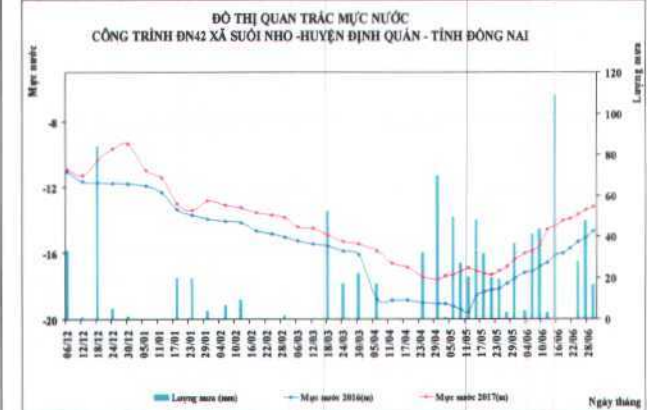
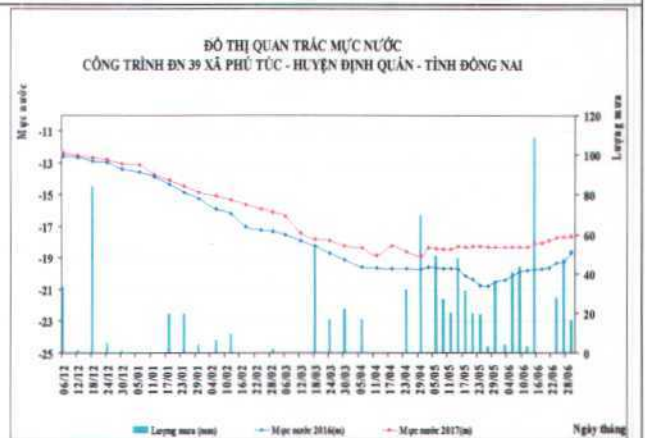
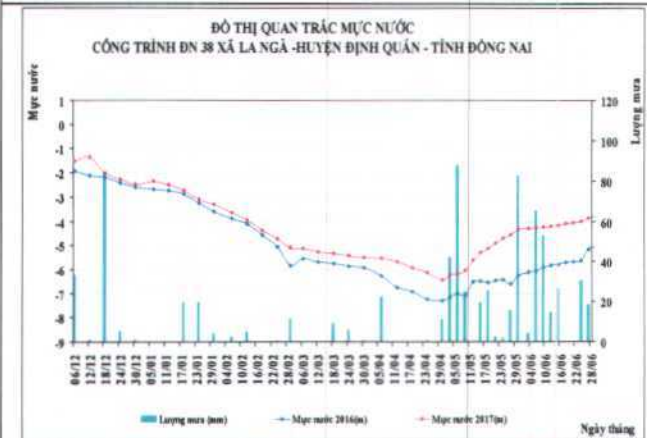
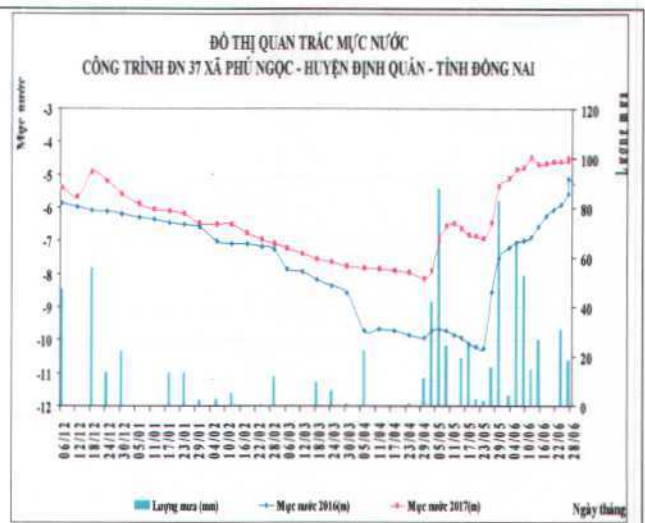
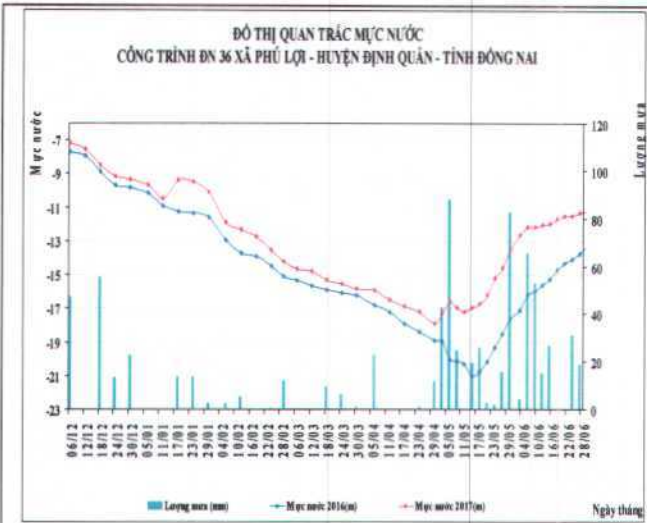
- Mực nước từ đầu mùa khô đến nay trên toàn địa bàn Tỉnh luôn cao hơn so với cùng kỳ năm 2016 (trung bình từ 0,1 m đến 13,6m, đặc biệt tại các công trình chịu sự ảnh hưởng trực tiếp của nước trên mặt đất khi có lượng mưa lớn như các công trình huyện Xuân Lộc và Trảng Bom, đặc biệt là công trình TD 21 xã Xuân Bắc, huyện Xuân Lộc). Đối với công trình TD 42 xã Thanh Bình huyện Trảng Bom, do chịu sự ảnh hưởng của mực nước hồ Trị An do đó mực nước chưa có dấu hiệu tăng lên theo mùa (cách hồ Trị An khoảng 100 m).

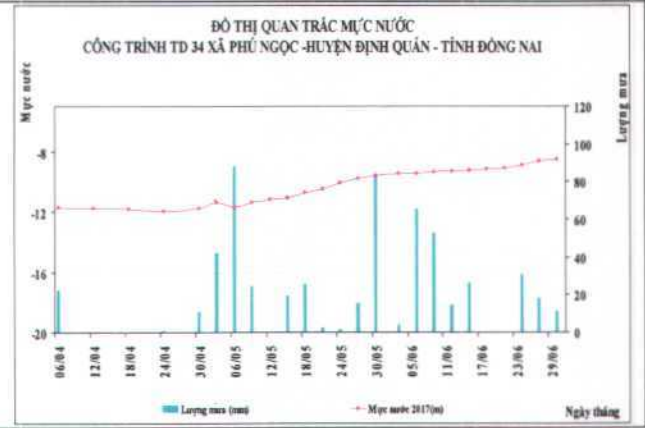
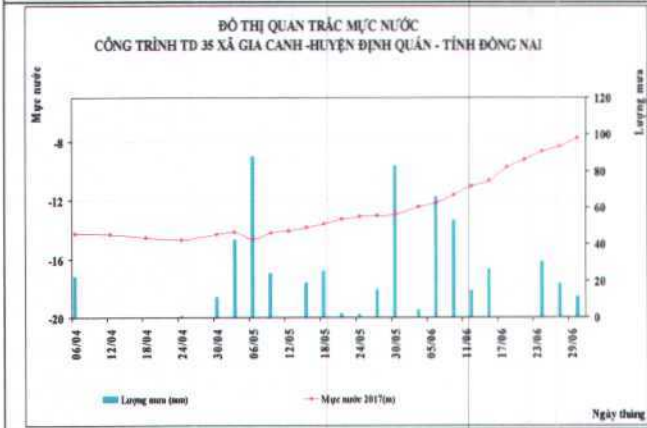
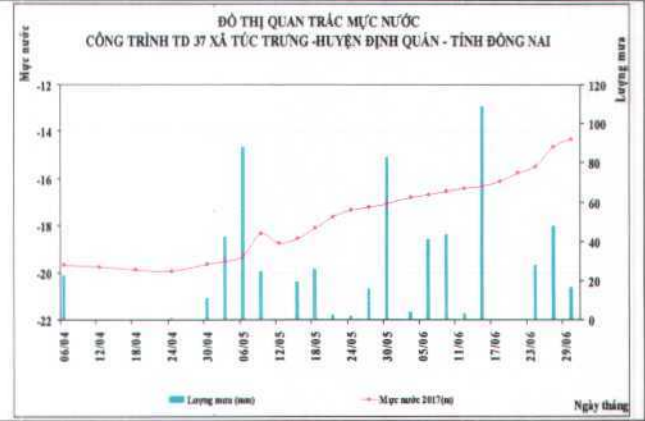
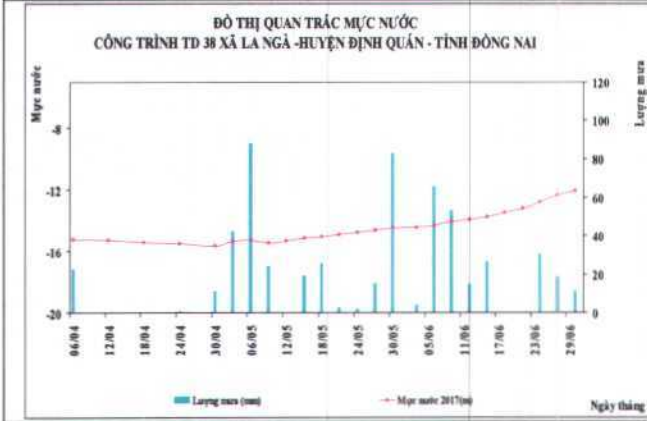
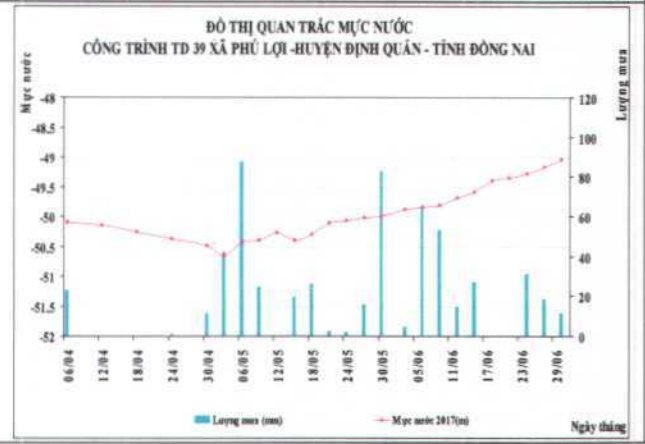
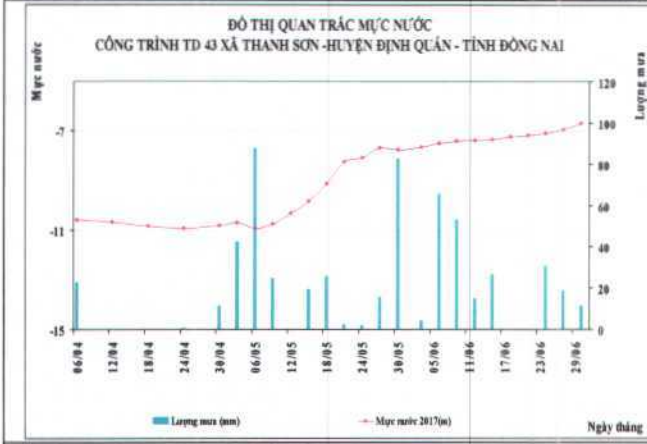
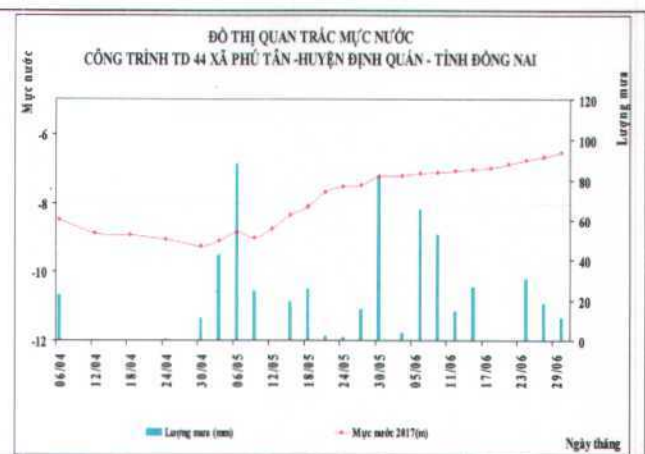
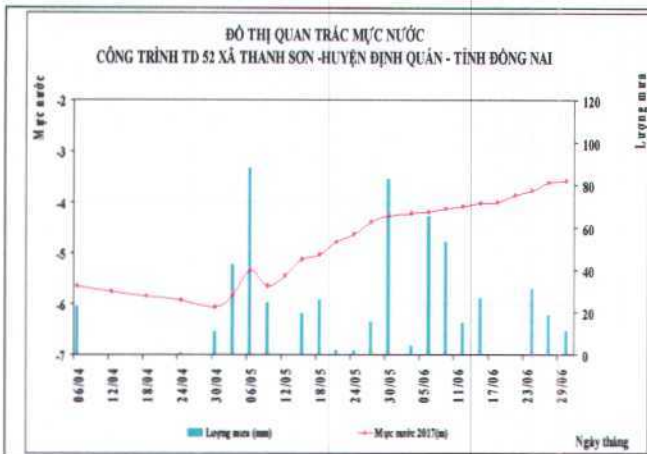
- Mùa mưa năm 2017 có lượng mưa lớn và mật độ dày làm cho mực nước toàn bộ các khu vực trên địa bàn Tỉnh có xu hướng dâng lên rõ rệt, đáp ứng nhu cầu tưới tiêu, sinh hoạt của người dân trong thời gian sắp tới.

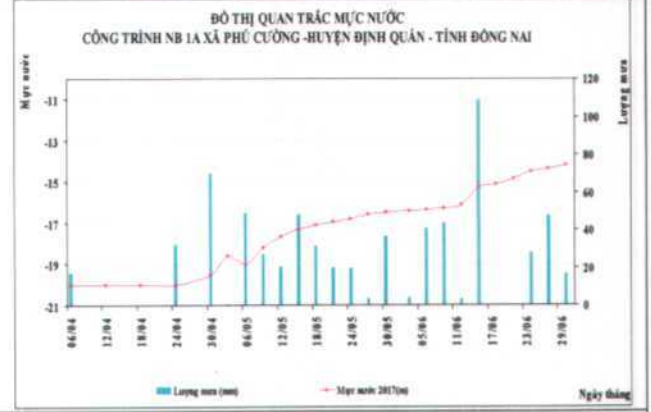
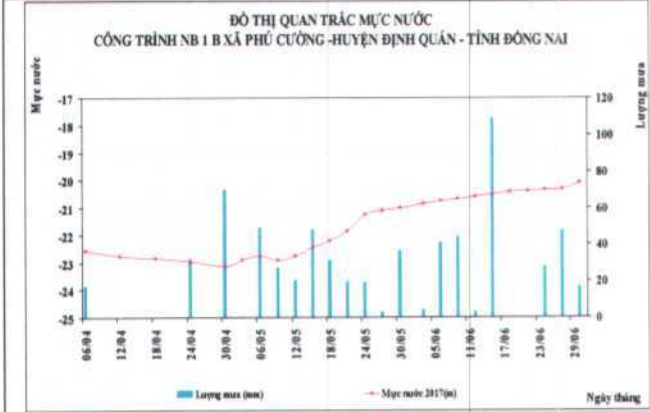
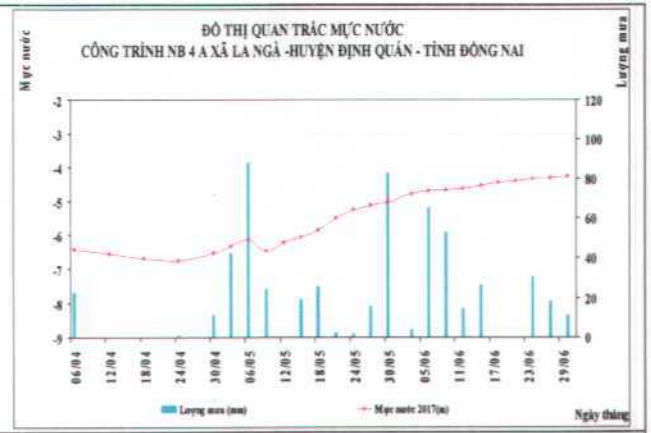
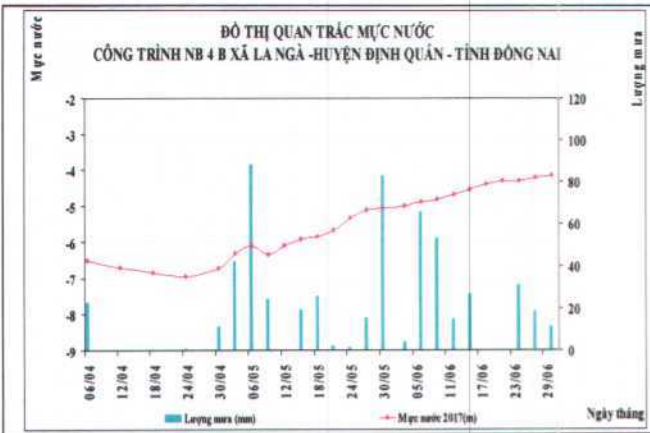
- Dưới đây là các biểu đồ thể hiện giá trị của mực nước tại các công trình thuộc 9 khu vực trên địa bàn Tỉnh từ tháng 12 năm 2016 đến tháng 6 năm 2017.

2. Biểu đồ mực nước

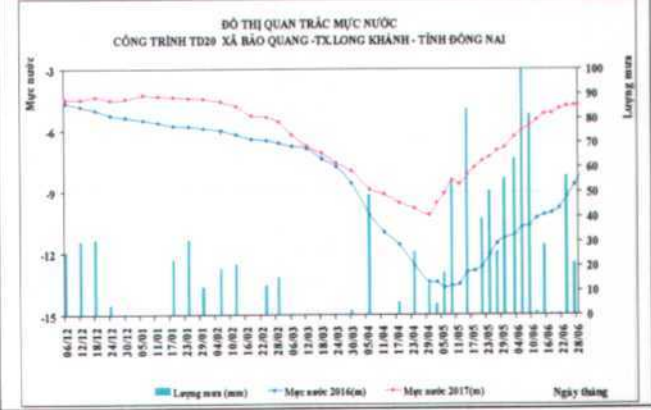
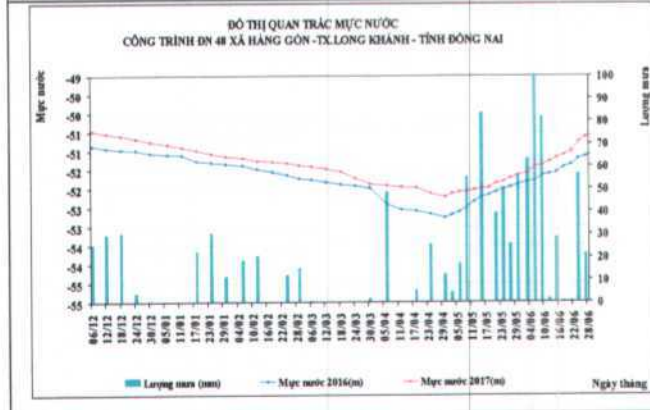
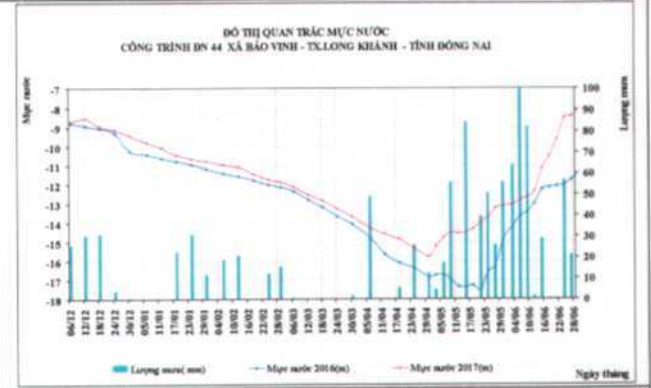
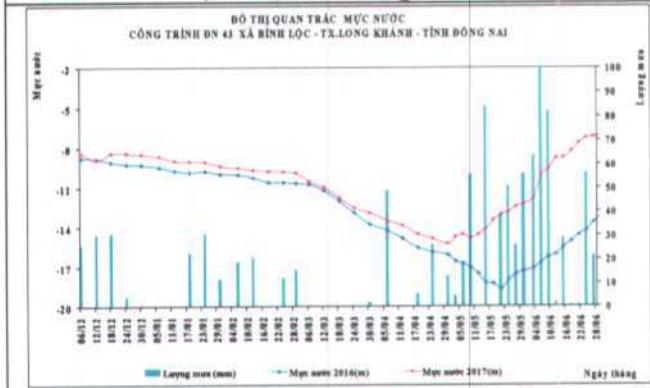
2.1. Khu vực Định Quán

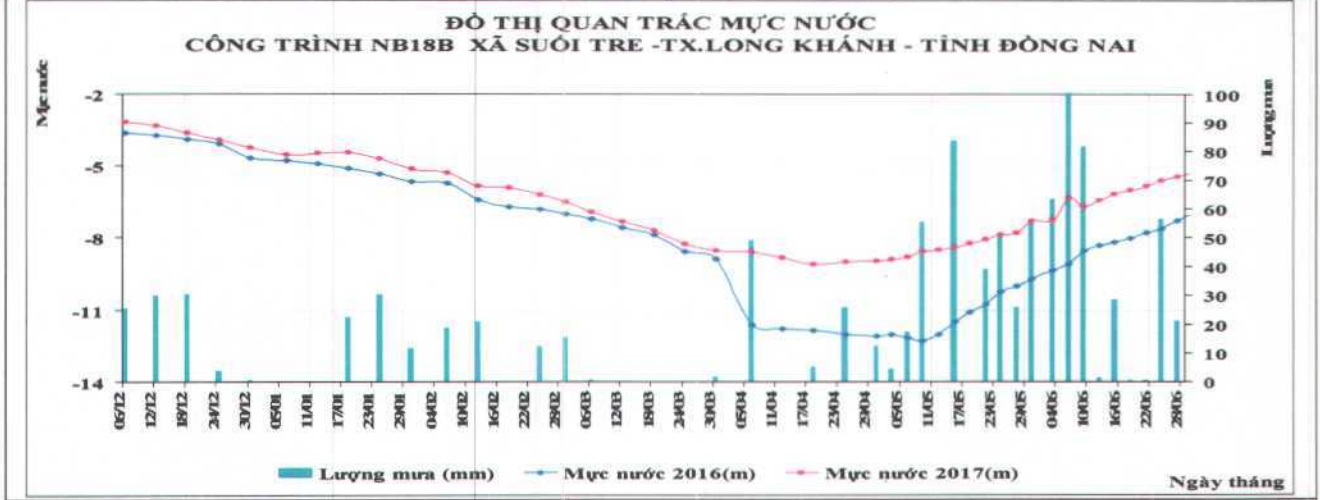
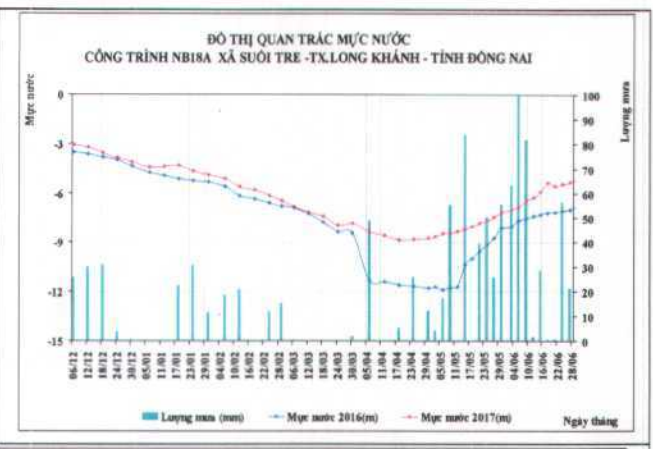
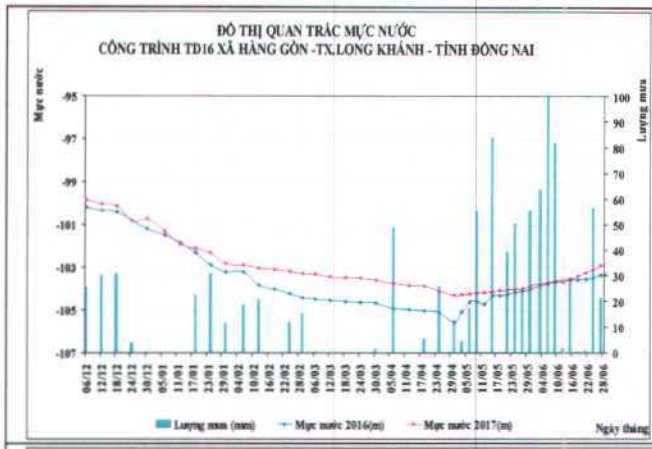




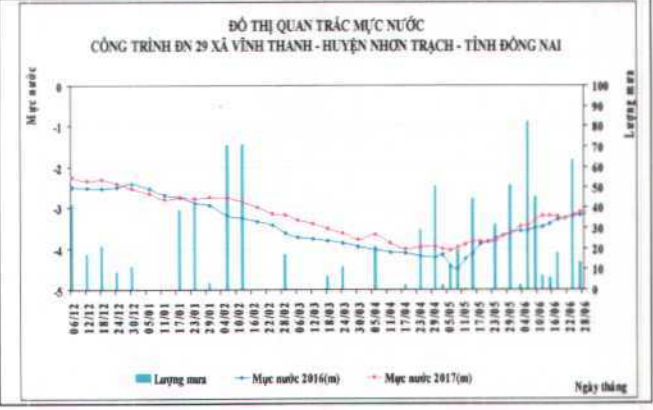
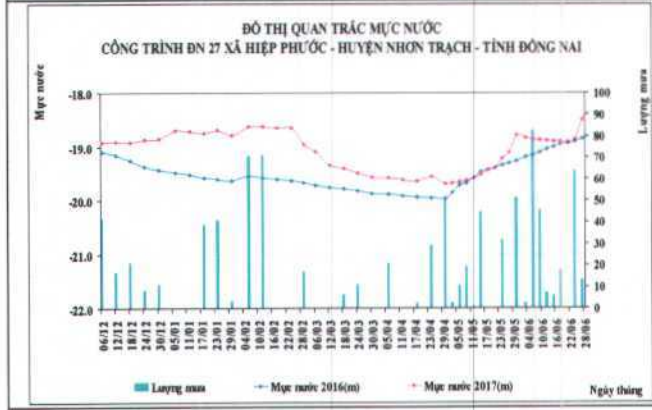
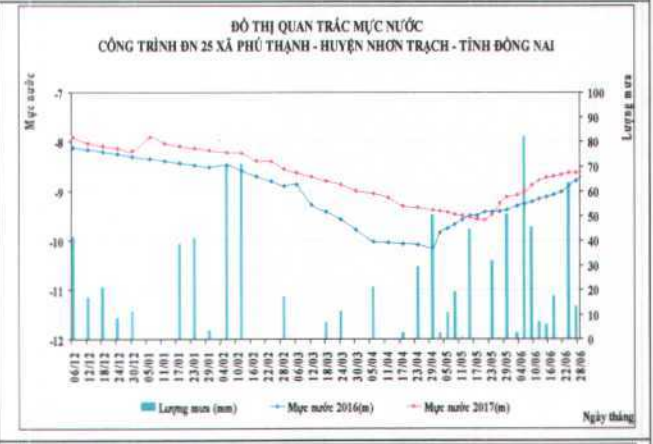
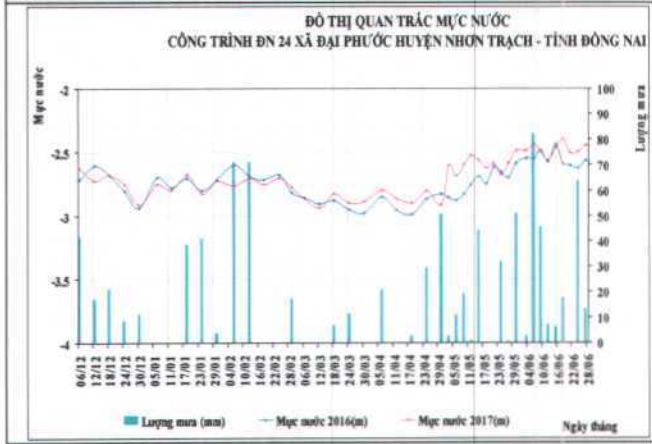


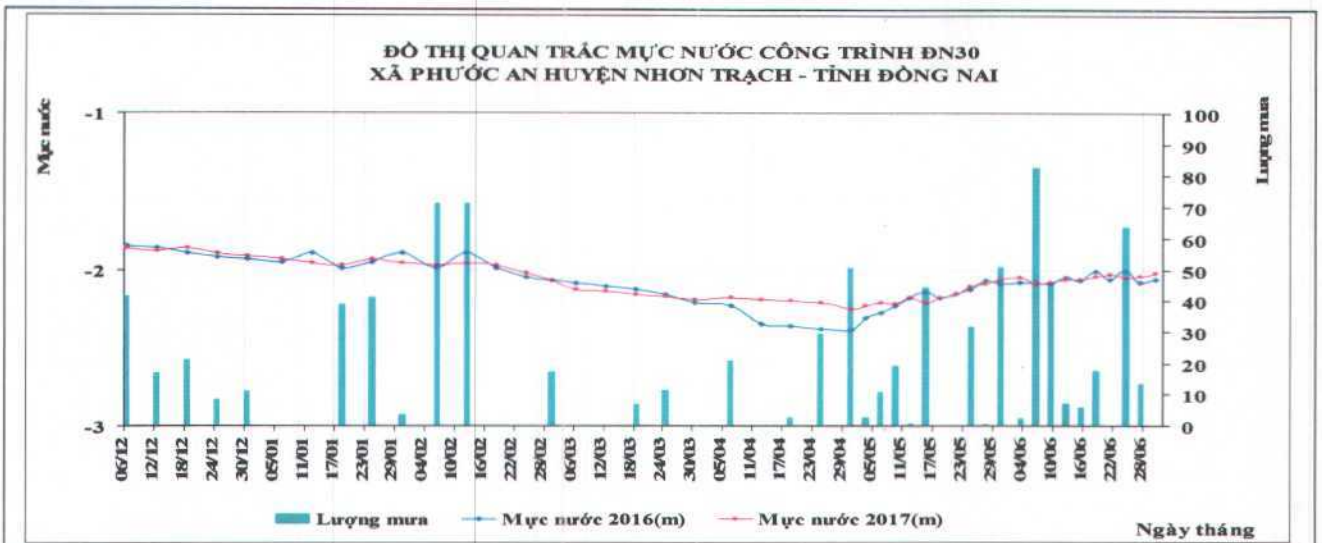
2.2. Khu vực thị xã Long Khánh



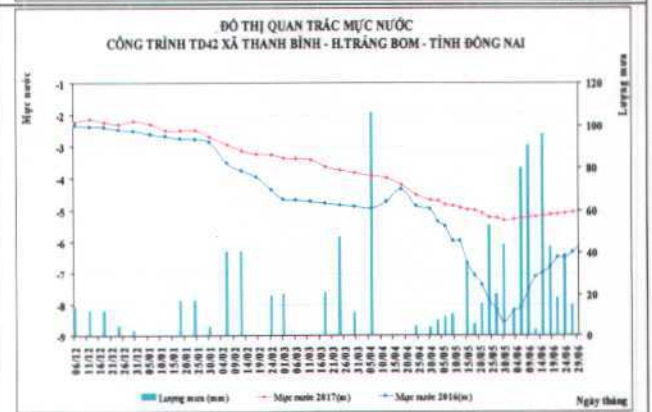
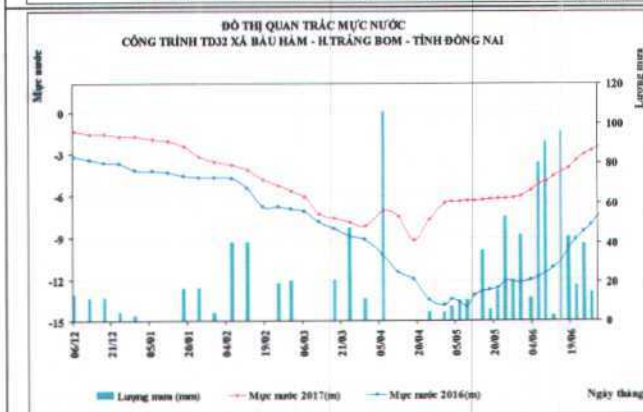
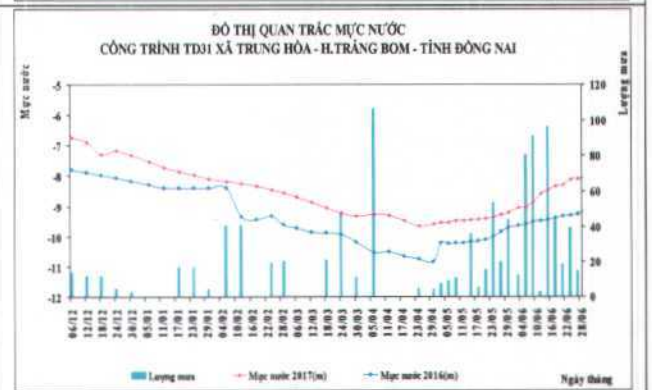
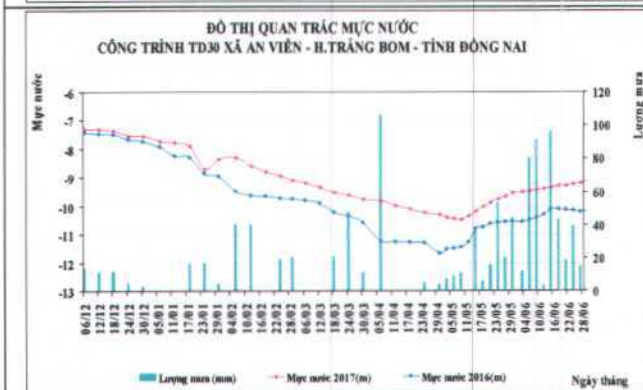
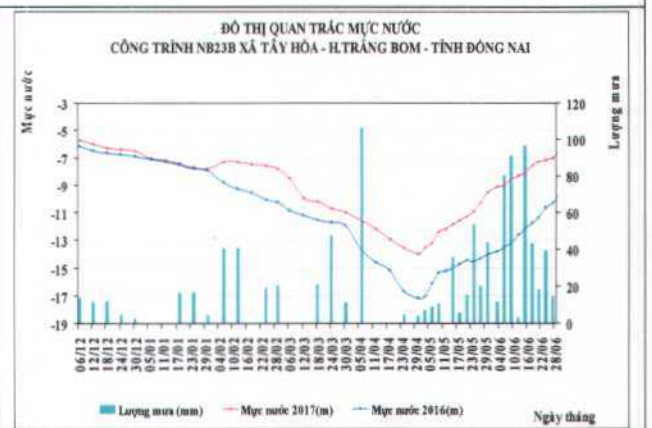
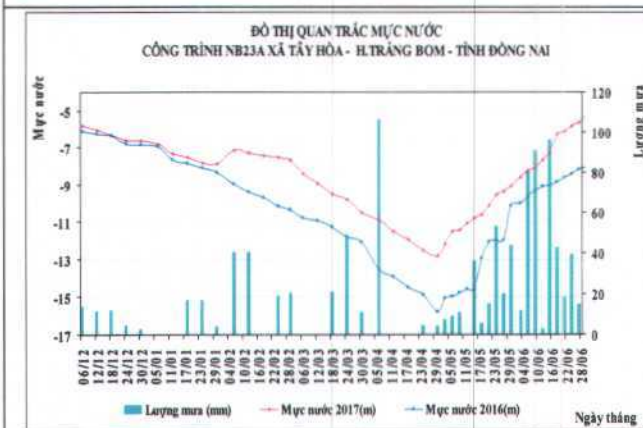


2.3. Khu vực Nhon Trạch

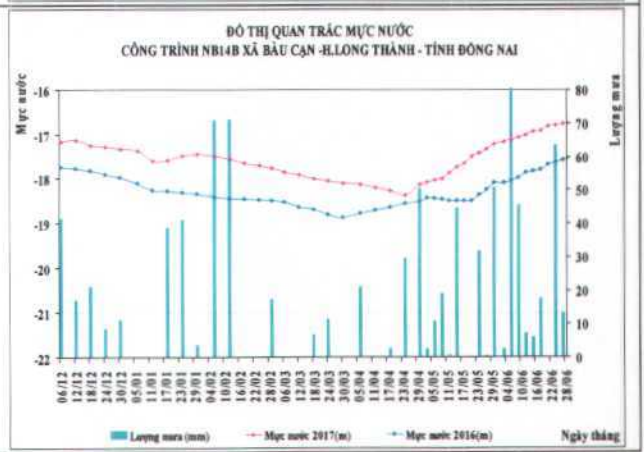
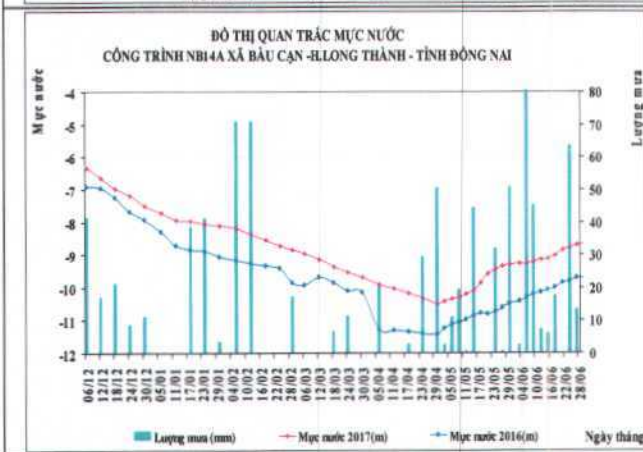
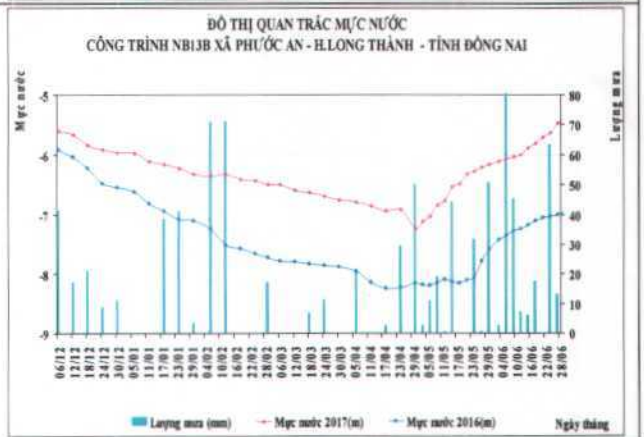
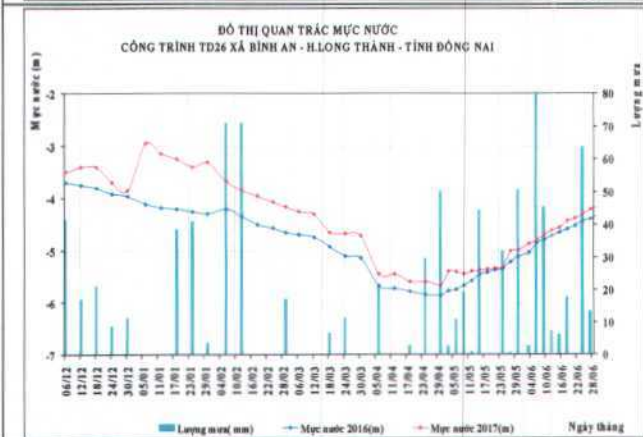
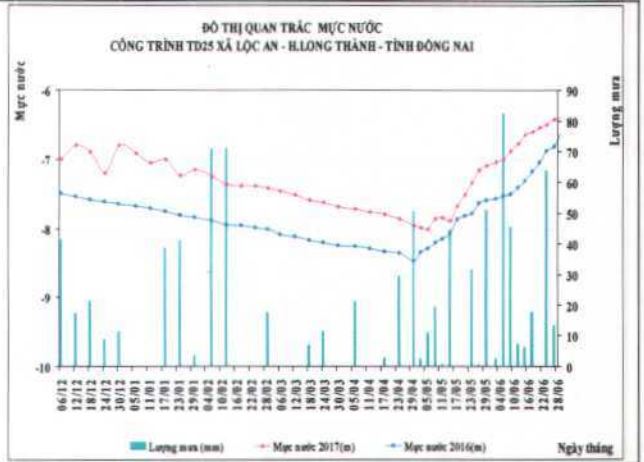
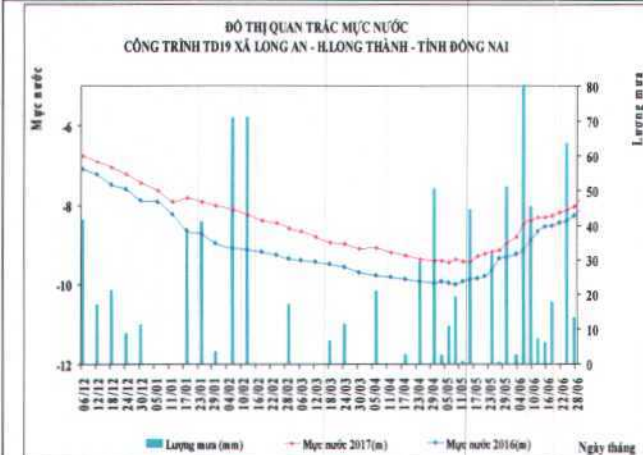
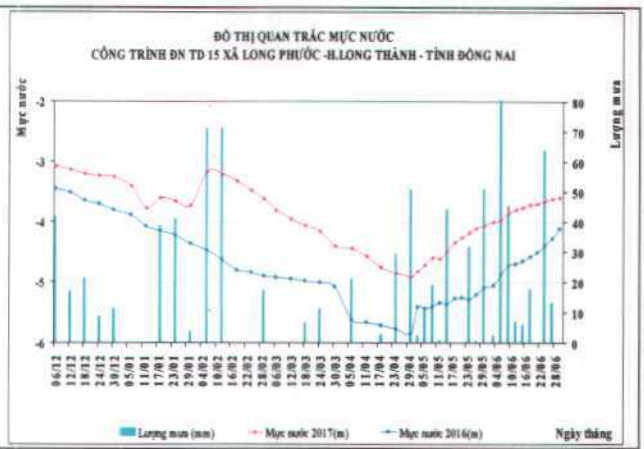
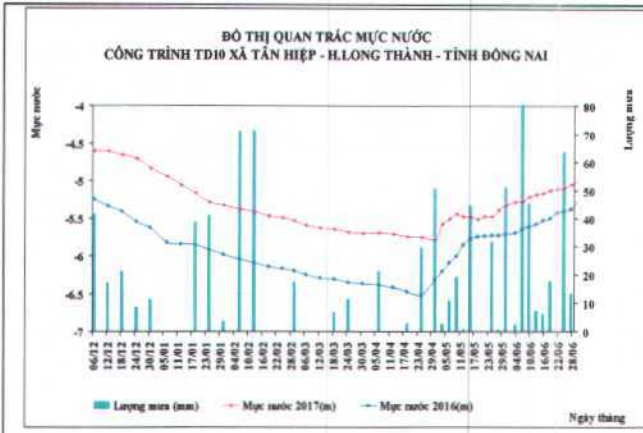


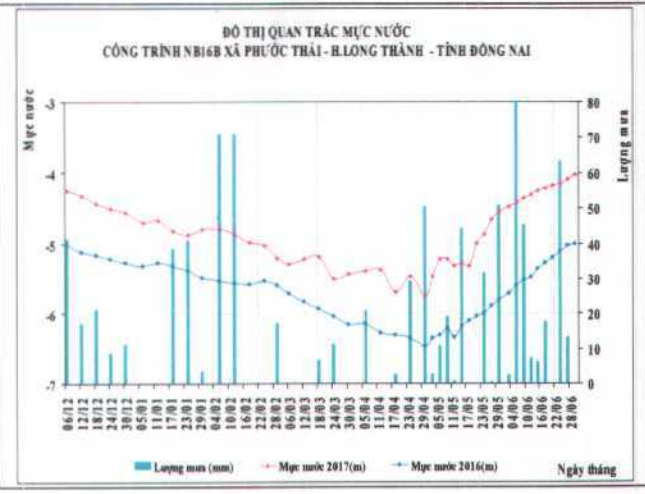
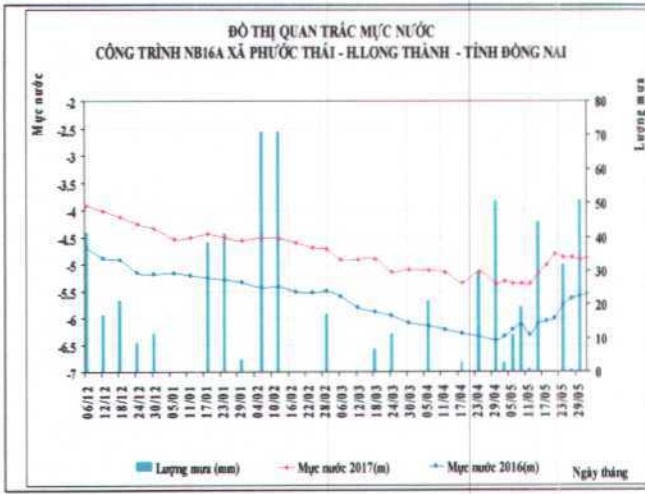


2.4. Khu vực huyện Trảng Bom

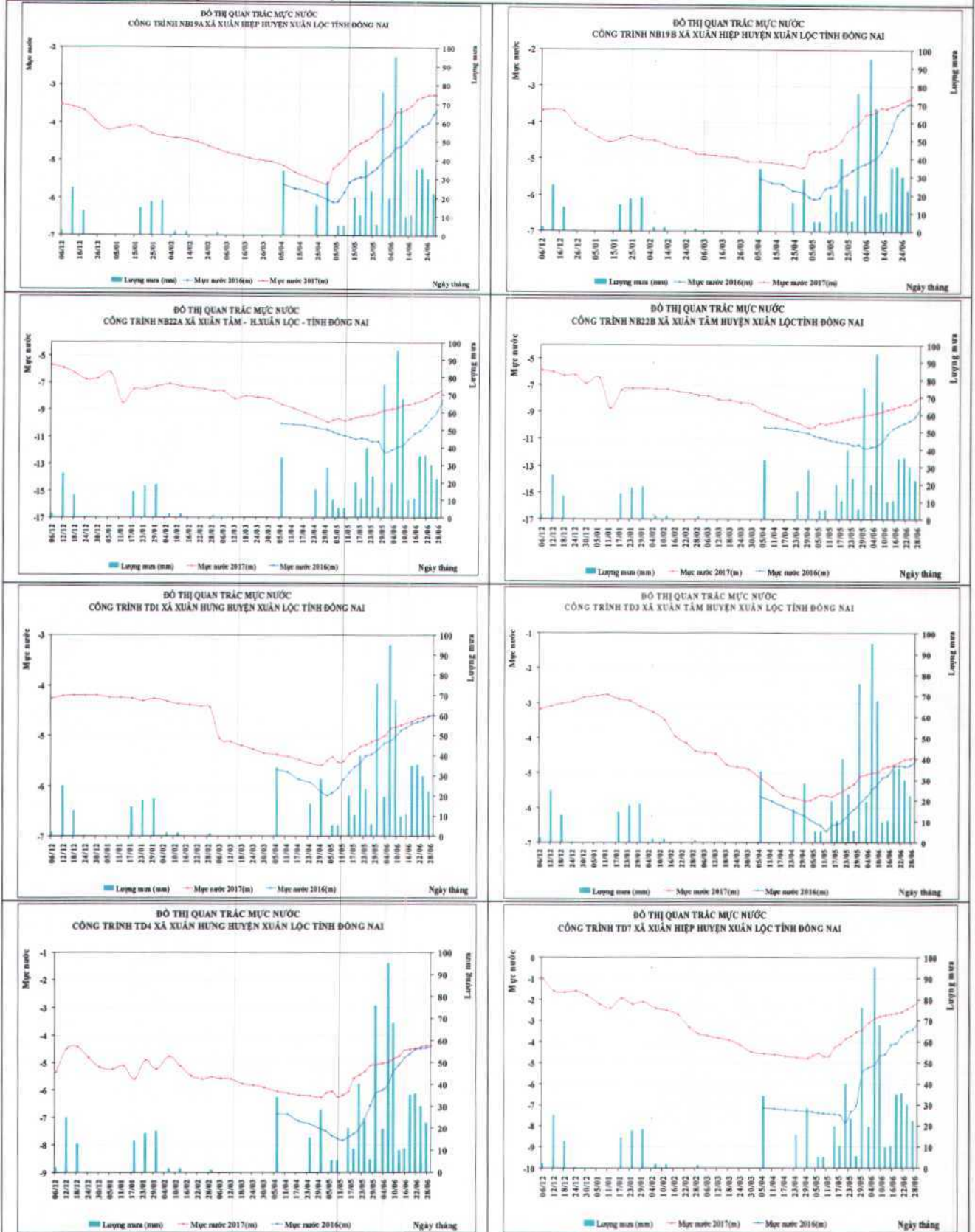



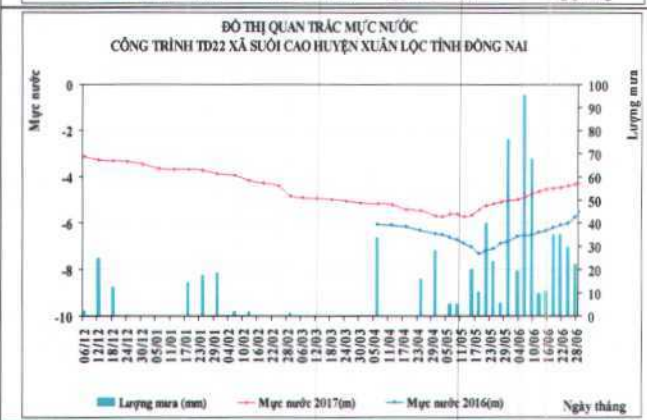
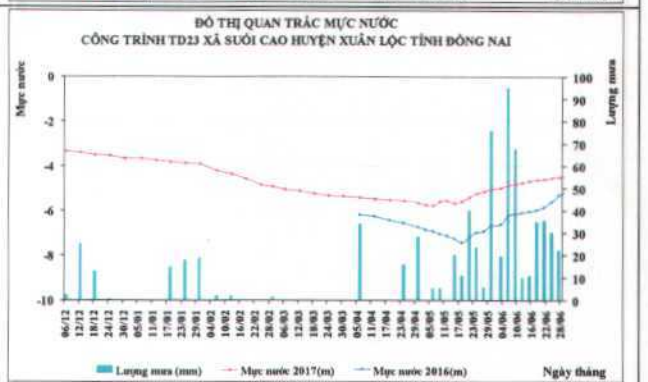
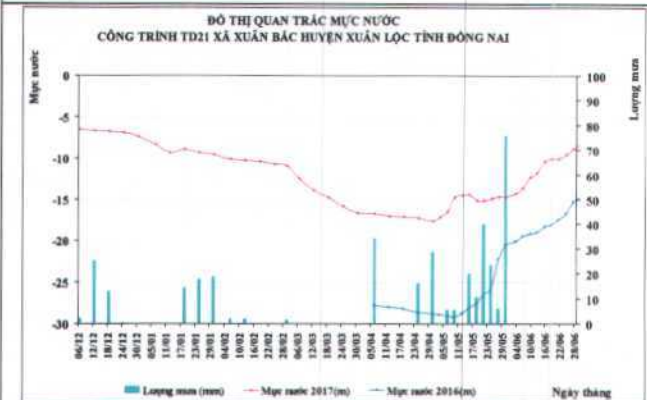
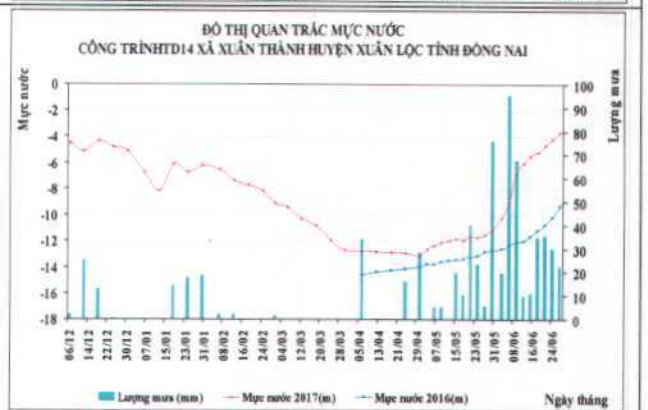
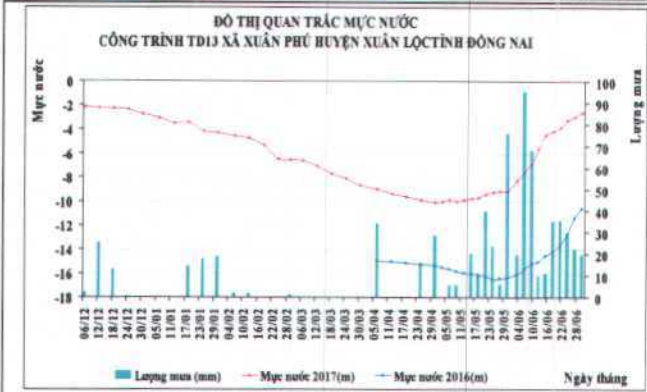
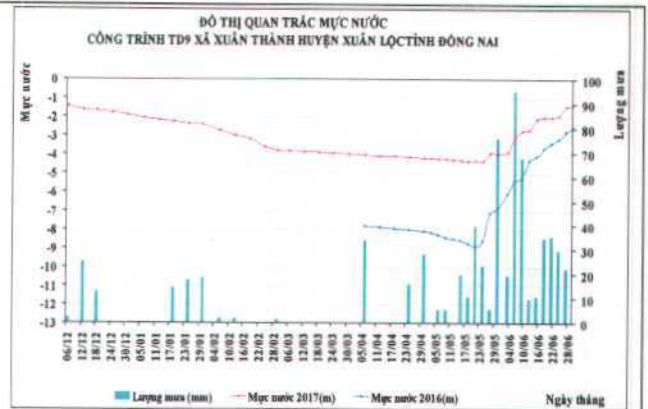
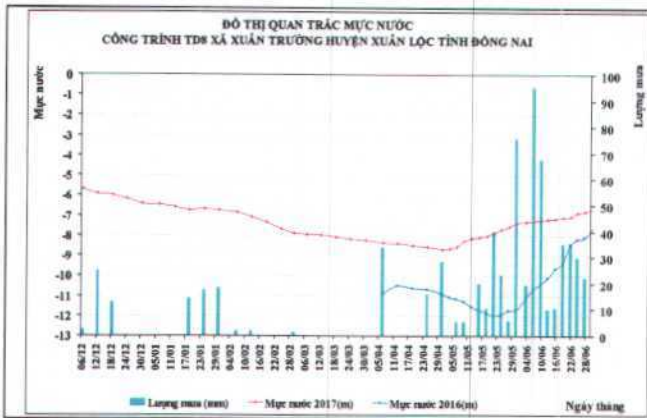
2.5. Khu vực huyện Long Thành



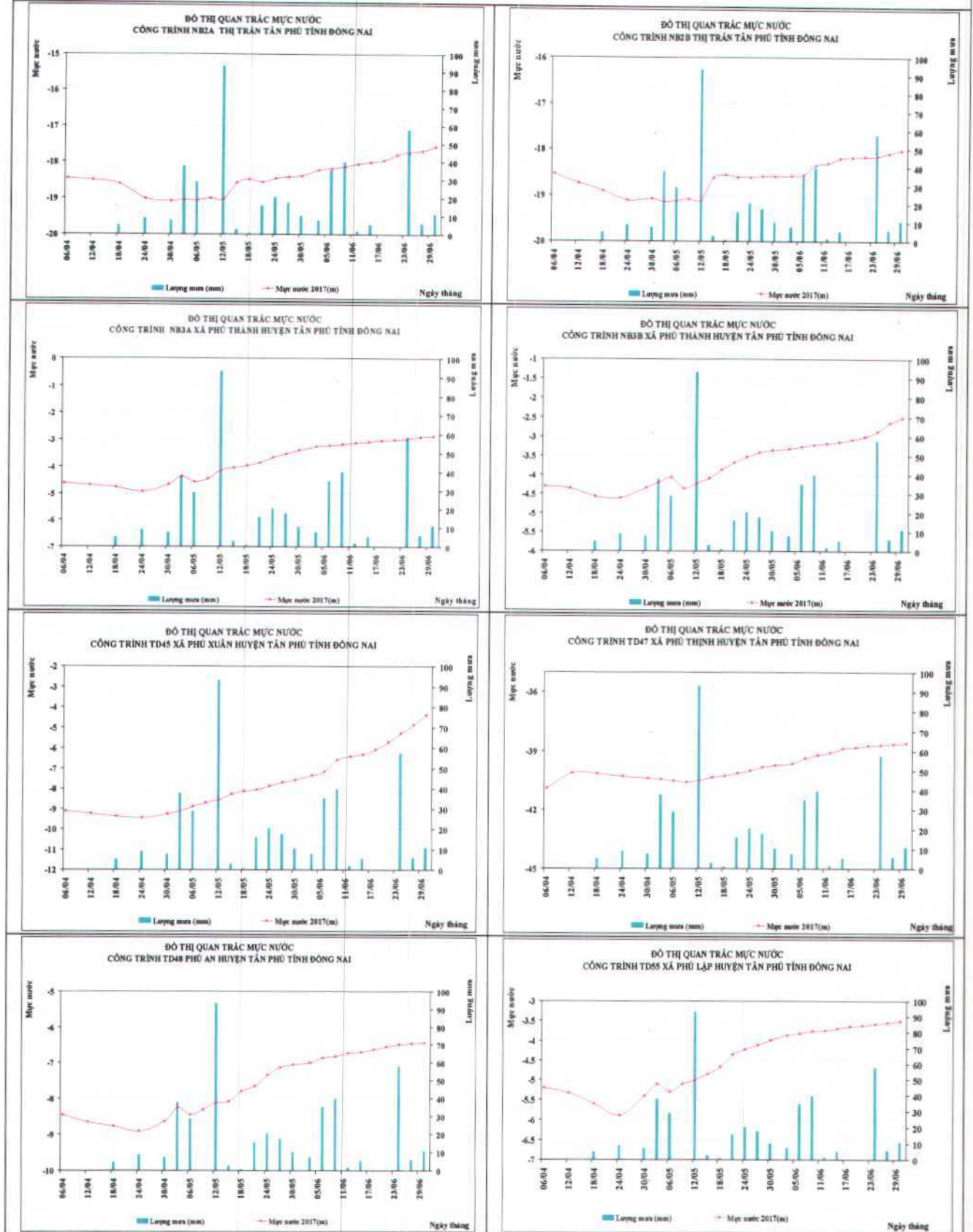


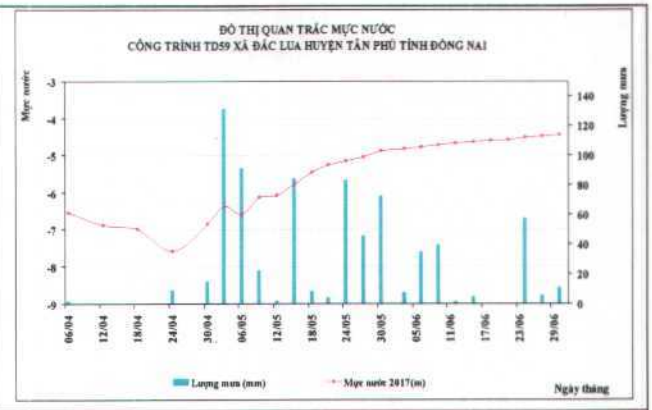
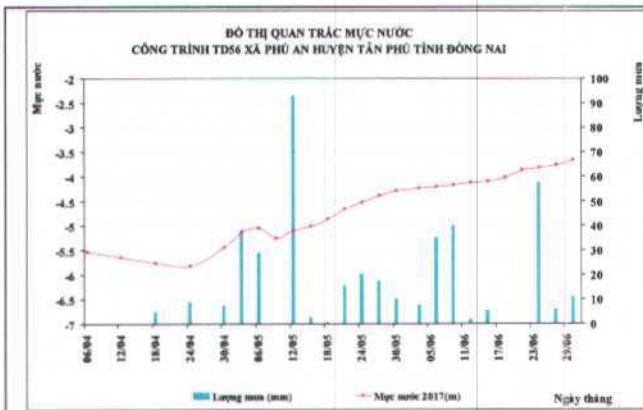
2.6. Khu vực huyện Xuân Lộc



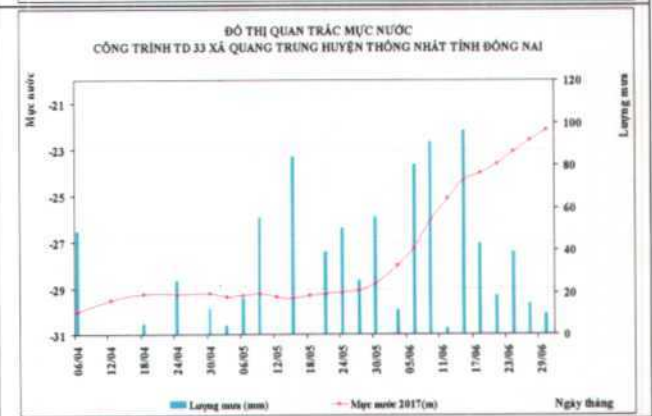
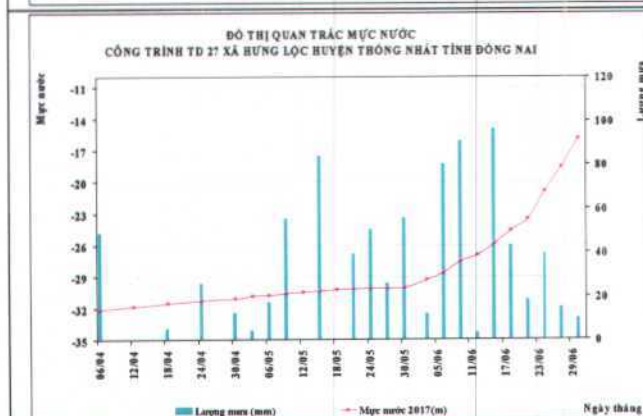
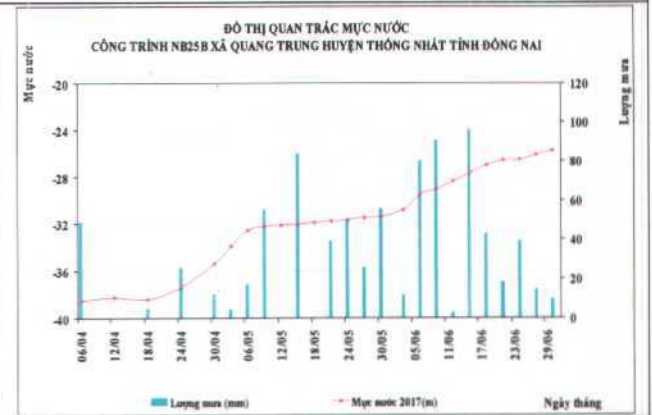
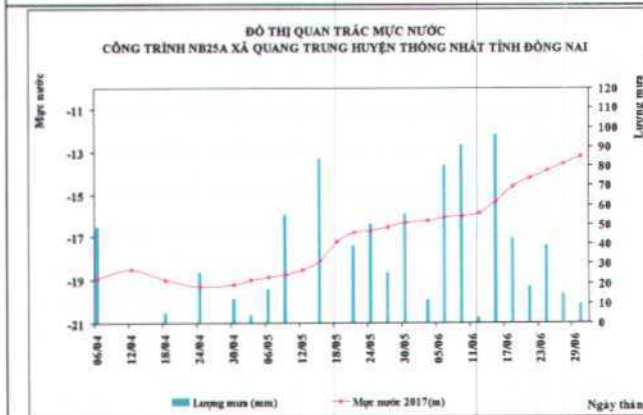


2.7. huyện Tân Phú

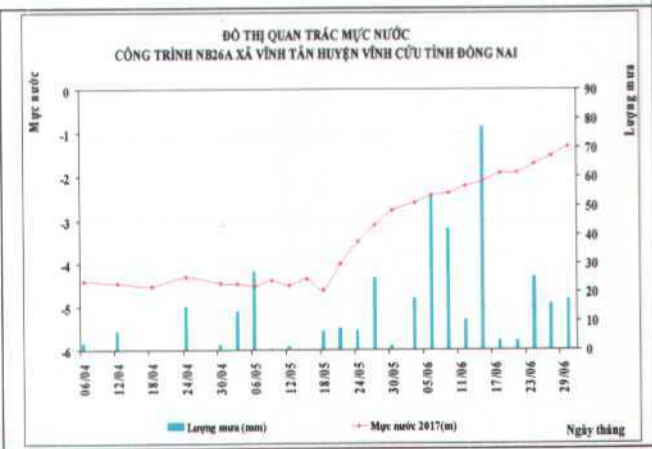
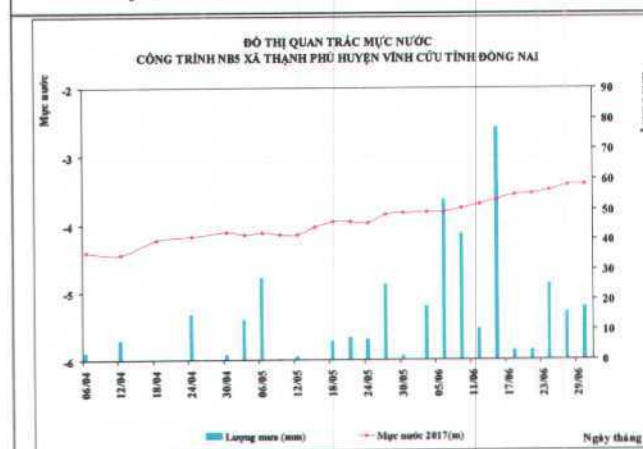


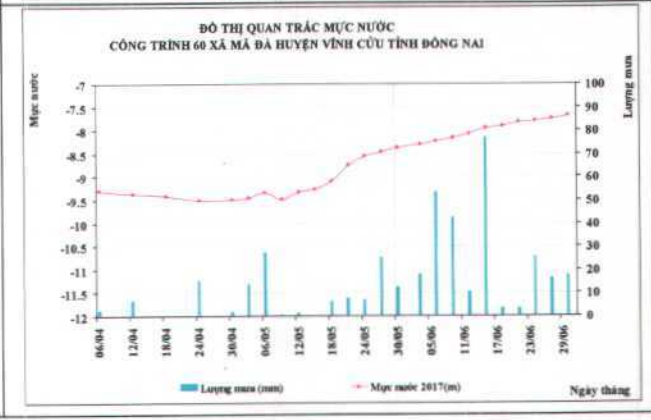
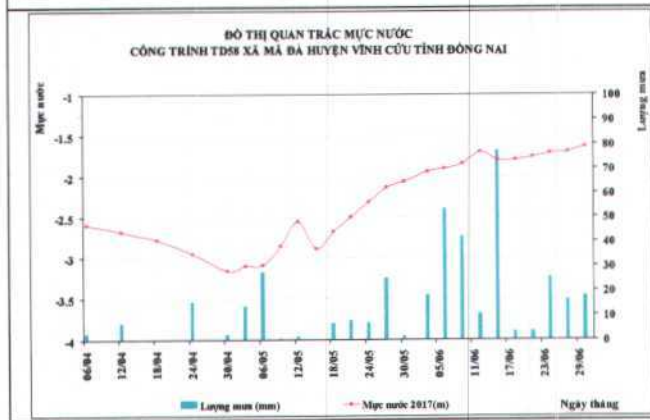
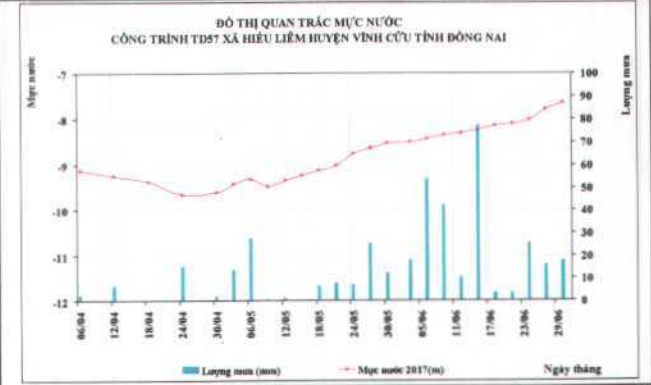
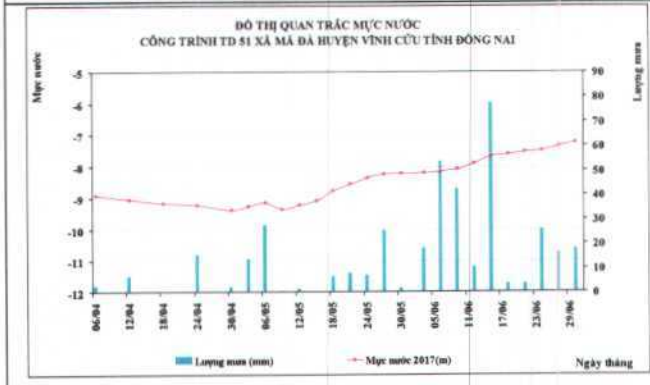
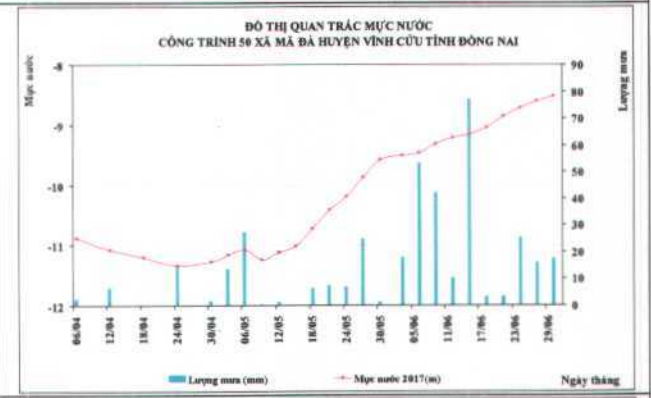
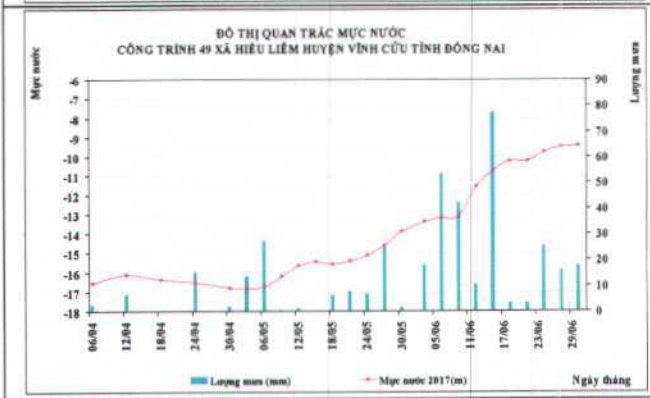
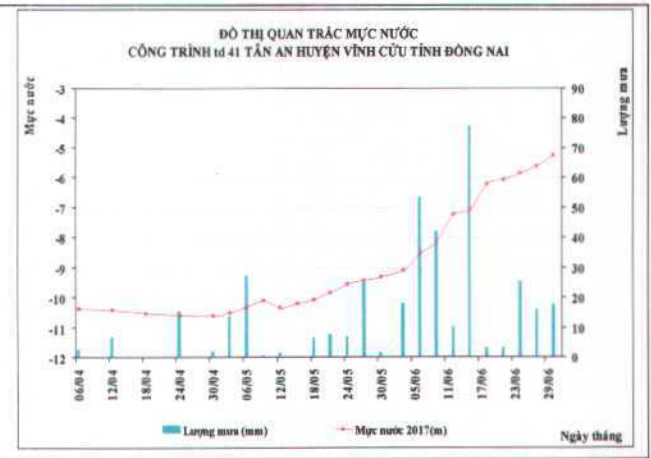
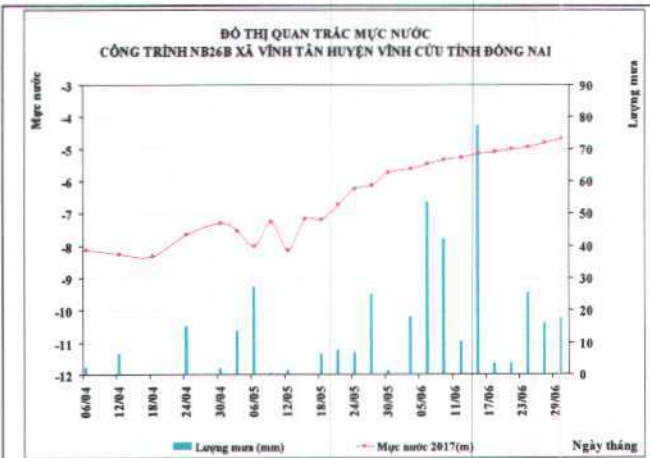


2.8. huyện Thống Nhất



2.9. huyện Vĩnh Cửu





**ĐỒ THỊ QUAN TRẮC MỰC NƯỚC
CÔNG TRÌNH TD61 XÃ PHÚ LÝ HUYỆN VINH CỬU TỈNH ĐÔNG NAI**

